

филиал Федерального государственного учреждения «Федеральная кадастровая палата Федеральной службы государственной регистрации, кадастра и картографии» по Архангельской области и Ненецкому автономному округу  
 (полное наименование органа кадастрового учета)

КП.1

КАДАСТРОВЫЙ ПАСПОРТ ЗЕМЕЛЬНОГО УЧАСТКА

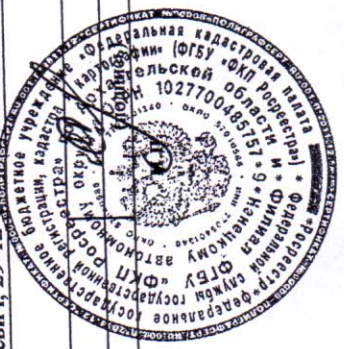
"23" октября 2015 г. № 2900/201/15-232919

2 Лист № 1 3 Всего листов: 2

1	Кадастровый номер:	29:18:170401:154
4	Номер кадастрового квартала:	29:18:170401
5	Предыдущие номера:	
7		
8	Кадастровые номера объектов капитального строительства:	
9	Адрес (описание местоположения): примерно в 90 метрах по направлению на юг от ориентира жилой дом, расположенного за пределами земельного участка, адрес ориентира: Архангельская обл., Устьянский муниципальный р-н, МО "Ростовско-Минское", дер. Нагорская, ул. Новая, д. 5	
10	Категория земель: Земли населенных пунктов	
11	Разрешенное использование: для ведения личного подсобного хозяйства	
12	Площадь: 1471 +/- 13 кв. м	
13	Кадастровая стоимость: 396919.93 руб.	
14	Сведения о правах:	
15	Особые отметки:	
16	Сведения о природных объектах:	
17	Дополнительные сведения:	
17.1	Кадастровые номера участков, образованных с земельным участком:	
17.2	Кадастровый номер преобразованного участка:	
17.3	Кадастровые номера участков, подлежащих снятию или снятых с кадастрового учета:	
17.4	Кадастровые номера участков, образованных из земельного участка:	
18	Характер сведений государственного кадастра недвижимости (статус записи о земельном участке): Сведения об объекте недвижимости имеют статус временные.	
19	Дата истечения временного характера сведений - 24.10.2020.	
	Сведения о кадастровых инженерах: Демин Александр Анатольевич, 29-12-166-15.10.2015 г.	

Инженер II категории  
 (полное наименование должности)

М. В. Ситникова  
 (инициалы, фамилия)



филиал Федерального государственного учреждения «Федеральная кадастровая палата Федеральной службы государственной регистрации, кадастра и картографии» по Архангельской области и Ненецкому автономному округу  
(полное наименование органа кадастрового учета)

КП.1

КАДАСТРОВЫЙ ПАСПОРТ ЗЕМЕЛЬНОГО УЧАСТКА

"24" октября 2015 г. № 2900/201/15-233301

Всего листов: 2


Лист № 1

3

1	Кадастровый номер:	29:18:170501:291
4	Номер кадастрового квартала:	29:18:170501
5	Предыдущие номера:	_____
7	_____	_____
8	Кадастровые номера объектов капитального строительства:	_____
9	Адрес (описание местоположения):	примерно в 145 метрах по направлению на юго-запад от ориентира жилой дом, расположенного за пределами земельного участка, адрес ориентира: Архангельская обл., Устьянский муниципальный р-н, МО "Ростовско-Минское", дер. Нагорская, ул. Едемского, д. 5
10	Категория земель:	Земли населенных пунктов
11	Разрешенное использование:	для ведения личного подсобного хозяйства
12	Площадь:	1495 +/- 14 кв. м
13	Кадастровая стоимость:	403111.80 руб.
14	Сведения о правах:	_____
15	Особые отметки:	_____
16	Сведения о природных объектах:	_____
17	Дополнительные сведения:	_____
17.1	Кадастровые номера участков, образованных с земельным участком:	_____
17.2	Кадастровый номер преобразованного участка:	_____
17.3	Кадастровые номера участков, подлежащих снятию или снятых с кадастрового учета:	_____
17.4	Кадастровые номера участков, образованных из земельного участка:	_____
18	Характер сведений государственного кадастра недвижимости (статус записи о земельном участке):	Сведения об объекте недвижимости имеют статус временные.
19	Дата истечения временного характера сведений -	25.10.2020.
	Сведения о кадастровых инженерах:	Демин Александр Анатольевич, 29.12.1966 г.р., 15.10.2015 г.

Заместитель начальника отдела  
(полное наименование должности)

Е. Г. Козлов  
(инициалы, фамилия)



филиал Федерального государственного бюджетного учреждения «Федеральная кадастровая палата Федеральной службы государственной регистрации, кадастра и картографии» по Архангельской области и Ненецкому автономному округу

(полное наименование органа кадастрового учета)

КП.1


**КАДАСТРОВЫЙ ПАСПОРТ ЗЕМЕЛЬНОГО УЧАСТКА**

"23" октября 2015 г. № 2900/201/15-232188

1	Кадастровый номер:	29:18:173502:352	2	Лист № 1	3	Всего листов: 2
4	Номер кадастрового квартала:	29:18:173502				
5	Предыдущие номера:	Дата внесения номера в государственный кадастр недвижимости: 23.10.2015				
7						
8	Кадастровые номера объектов капитального строительства: —					
9	Адрес (описание местоположения): примерно в 350 метрах по направлению на восток от ориентира жилой дом, расположенного за пределами земельного участка, адрес ориентира: Архангельская обл., Устьянский муниципальный р-н, МО "Ростовско-Минское", дер. Ульяновская, ул. Сосновая, д. 26					
10	Категория земель: Земли населенных пунктов					
11	Разрешенное использование: для ведения личного подсобного хозяйства					
12	Площадь: 1487 +/- 14 кв. м					
13	Кадастровая стоимость: 396627.51 руб.					
14	Сведения о правах: —					
15	Особые отметки: —					
16	Сведения о природных объектах: —					
17	Дополнительные сведения:					
17.1	Кадастровые номера участков, образованных с земельным участком: —					
17.2	Кадастровый номер преобразованного участка: —					
17.3	Кадастровые номера участков, подлежащих снятию или снятых с кадастрового учета: —					
17.4	Кадастровые номера участков, образованных из земельного участка: —					
18	Характер сведений государственного кадастра недвижимости (статус записи о земельном участке): Сведения об объекте недвижимости имеют статус временные.					
19	Дата истечения временного характера сведений - 24.10.2020. Сведения о кадастровых инженерах: Демин Александр Анатольевич, 29-18-166 от 21.10.2015 г.					

Заместитель начальника отдела  
(полное наименование должности)

Е. Г. Козлов  
(инициалы, фамилия)



Филиал Федерального государственного бюджетного учреждения «Федеральная кадастровая палата Федеральной службы государственной регистрации, кадастра и картографии» по Архангельской области и Ненецкому автономному округу


(полное наименование органа кадастрового учета)

КП.1

КАДАСТРОВЫЙ ПАСПОРТ ЗЕМЕЛЬНОГО УЧАСТКА

"23" октября 2015 г. № 2900/201/15-232731

1	Кадастровый номер:	29:18:170501:290	2	Лист № 1	3	Всего листов: 2
4	Номер кадастрового квартала:	29:18:170501				
5	Предыдущие номера:		6	Дата внесения номера в государственный кадастр недвижимости: 23.10.2015		
7						
8	Кадастровые номера объектов капитального строительства: —					
9	Адрес (описание местоположения): примерно в 80 метрах по направлению на юго-запад от ориентира жилой дом, расположенного за пределами земельного участка, адрес ориентира: Архангельская область, Устьянский муниципальный район, МО "Ростовско-Минское", дер. Нагорская, ул. Едемского, д. 5					
10	Категория земель: Земли населенных пунктов					
11	Разрешенное использование: для ведения личного подсобного хозяйства					
12	Площадь: 1493 +/- 14 кв. м					
13	Кадастровая стоимость: 402572.52 руб.					
14	Сведения о правах: —					
15	Особые отметки: —					
16	Сведения о природных объектах: —					
17	Дополнительные сведения:					
17.1	Кадастровые номера участков, образованных с земельным участком: —					
17.2	Кадастровый номер преобразованного участка: —					
17.3	Кадастровые номера участков, подлежащих снятию или снятых с кадастрового учета: —					
17.4	Кадастровые номера участков, образованных из земельного участка: —					
18	Характер сведений государственного кадастра недвижимости (статус записи о земельном участке): Сведения об объекте недвижимости имеют статус временные.					
19	Дата истечения временного характера сведений - 24.10.2020.					
Сведения о кадастровых инженерах: Демин Александр Анатольевич, 29-12-166, 15.10.2015 г.						



Инженер I категории  
(полное наименование должности)

Е. Н. Серова  
(инициалы, фамилия)

М.П.

филиал Федерального государственного учреждения «Федеральная кадастровая палата Федеральной службы государственной регистрации, кадастра и картографии» по Архангельской области и Ненецкому автономному округу

(полное наименование органа кадастрового учета)

КП.1

**КАДАСТРОВЫЙ ПАСПОРТ ЗЕМЕЛЬНОГО УЧАСТКА**

"23" октября 2015 г. № 2900/201/15-232232

1	Кадастровый номер:	29:18:175601:93	2	Лист № 1	3	Всего листов: 2
4	Номер кадастрового квартала:	29:18:175601	6	Дата внесения номера в государственный кадастр недвижимости:	23.10.2015	
5	Предыдущие номера:					
7						
8	Кадастровые номера объектов капитального строительства: —					
9	Адрес (описание местоположения): примерно в 25 метрах по направлению на запад от ориентира жилой дом, расположенного за пределами земельного участка, адрес ориентира: Архангельская обл., Устьянский муниципальный р-н, МО "Гостовско-Минское", дер. Ульяновская, ул. Полевая, д. 1					
10	Категория земель: Земли населенных пунктов					
11	Разрешенное использование: для индивидуального жилищного строительства					
12	Площадь: 1487+/-14 кв. м					
13	Кадастровая стоимость: 396627.51 руб.					
14	Сведения о правах: —					
15	Особые отметки: —					
16	Сведения о природных объектах: —					
17	Дополнительные сведения:					
17.1	Кадастровые номера участков, образованных с земельным участком: —					
17.2	Кадастровый номер преобразованного участка: —					
17.3	Кадастровые номера участков, подлежащих снятию или снятых с кадастрового учета: —					
17.4	Кадастровые номера участков, образованных из земельного участка: —					
18	Характер сведений государственного кадастра недвижимости (статус записи о земельном участке): Сведения об объекте недвижимости имеют статус временные.					
19	Дата истечения временного характера сведений - 24.10.2020.					
19	Сведения о кадастровых инженерах: Демин Александр Анатольевич, 29-12-166, 12.10.2015 г.					

Инженер II категории  
(полное наименование должности)

М. В. Ситникова  
(инициалы, фамилия)

